











Buttisholz

Stand **Juli 2006**
Masstab **1:2000**

Aufnahme **Emil Kimmig**
Herausgeber **OLV Luzern**

Reproduziert mit Bewilligung von Swisstopo
(Eidg. Vermessungsdirektion) (VA052173)

Legende

-  Gebäude
-  Durchgang / Überdachung
-  Wiese / Rasen
-  Privat (Nicht betreten!)
-  Bepflanzung (dicht)
-  Bepflanzung (locker)
-  Kunststoffbelag
-  Sand
-  Kies
-  Asphalt
-  Laub- / Nadelbaum
-  Hydrant / Brunnen
-  Wasserhahn / Abfallkübel
-  Wassergraben
-  Hecke
-  Zaun (passierbar / hoch)
-  Treppe
-  Strassenlampe (gross / klein)
-  Mauer (niedrig / hoch)
-  Spezielle Objekte / Stein



100 m

1	2	3	4	5	6	7	8	9	10
---	---	---	---	---	---	---	---	---	----